

## WÄLDER



### **Auwald / Bruchwald / Sumpfwald Erlen-/ Birkenwald**

- WW Weiden-Auwald (Weichholzaue) §30
- WE Erlen- und Eschenwald der Auen und Quellbereiche §30
- WA Erlen-Bruchwald §30
- WB Birken- und Kiefern-Bruchwald §30
- WN Sonstiger Sumpfwald §30



### **Bruch-/ Erlen-/ Birkenwald entwässerter Standorte**

- WU Erlenwald entwaeserter Standorte (§30ü)
- WV Birken- und Kiefernwald entwaeserter Moore (§30)



### **Laubwald /-forst**

- WL Bodensaurer Buchenwald (§30ü)
- WQ Bodensaurer Eichenmischwald (§30ü)
- WC Eichen- und Hainbuchenmischwald naehrstoffreicher Standorte (§30)
- WP Sonstiger Pionier- und Sukzessionswald
- WX Sonstiger Laubforst
- WR Strukturreicher Waldrand



### **Nadelwald /-forst**

- WZ Sonstiger Nadelforst



### **Wald-Jungbestand**

- WJ Wald-Jungbestand
- WJL Laubwald-Jungbestand

## GEBÜSCHE UND GEHÖLZBESTÄNDE



### **Auen-/ Ufer-/ Moor-/ Sumpf-/ Feuchtgebüsch**

- BA Schmalblaettriges Weidengebuesch der Auen und Ufer §30
- BN Moor- und Sumpfgebuesch §30
- BF Sonstiges Feuchtgebuesch (§30ü,s)



### **Wallhecke**

- HW Wallhecke (§29)



### **Gebüsch und Gehölzbestand**

- BM Mesophiles Gebüsch (§30ü), (§29)
- BS Bodensaures Laubgebüsch (§30, ü), (§29)
- BR Ruderalgebuesch/Sonstiges Gebuesch (§29)
- HF Sonstige Feldhecke (§30ü), (§29)
- HN Naturnahes Feldgehoeelz (§30ü), (§29)
- HX Standortfremdes Feldgehoeelz
- HB Einzelbaum/Baumbestand (§30ü)
- BE Einzelstrauch (§30ü)
- HP Sonstiger Gehoeelzbestand/Gehoeelzpflanzung



### **HB Einzelbaum / Baumbestand** (Biotoptypen siehe oben)



### **HBA Allee / Baumreihe (§30ü), (§29)**



### **Linienhaftes Gehölz** (Biotoptypen siehe oben)



### **HW Wallhecke (§29)**



### **Streuobstbestand**

- HO Streuobstbestand (§30ü), (§29)
- HOA Alter Streuobstbestand (§30ü), (§29)
- HOM Mittelalter Streuobstbestand (§30ü), (§29)
- HOJ Junger Streuobstbestand (§30ü), (§29)

## BINNENGEWÄSSER



### **Fließgewässer**

- FQ Naturnaher Quellbereich §30
- FB Naturnaher Bach §30
- FM Maessig ausgebauter Bach
- FX Stark ausgebauter Bach
- FF Naturnaher Fluss §30
- FFM Naturnaher Marschfluss §30
- FV Maessig ausgebauter Fluss
- FUS Sonstige Fliessgewaesser-Neuanlage
- FG Graben (§30ü)
- FKK Kleiner Kanal (§30ü)



### **Watt**

- FW Suesswasser-Flusswatt §30



### **Stillgewässer**

- SO Naturnahes naehrstoffarmes Stillgewaesser §30
- SE Naturnahes naehrstoffreiches Stillgewaesser §30
- ST Temporaeres Stillgewaesser (§30)
- SX Naturfernes Stillgewaesser



### **Hochmoorsee**

- SOM Naturnaher Hochmoorsee/-weiher natuerlicher Entstehung §30

## GEHÖLZFREIE BIOTOPE DER SÜMPFE UND NIEDERMOORE



### **Sumpf / Niedermoor**

- NS Sauergras-, Binsen- und Staudenried §30
- NR Landroehricht §30
- NP Sonstiger Nassstandort mit krautiger Pioniervegetation (§30s), (§29)

## HOCH- UND ÜBERGANGSMOORE



### **Hoch-/ Übergangsmoor**

- MH Naturnahes Hochmoor des Tieflands §30
- MW Wollgrasstadium von Hoch- und Uebergangsmooren §30
- MP Pfeifengras-Moorstadium (§30), (§29)
- MD Sonstiges Moordegenerationsstadium (§30s), (§29)



### **Moorheide**


- MG Moorheidestadium von Hochmooren §30



### **Initialstadium vernässter Hochmoorflächen**

- MIW Ueberstaute Hochmoor-Renaturierungsflaeche (§30), (§29)

## FELS-, GESTEINS- UND OFFENBODENBIOTOPE



### **Abtorfungsbereich/offene Torffläche**

- DT Abtorfungsbereich/offene Torfflaeche



### **Sonstiger Offenbodenbereich**

- DO Sonstiger Offenbodenbereich (§30), (§29)


## HEIDEN UND MAGERRASEN



### **Heide und Magerrasen**

- HC Sand-/Silikat-Zwergstrauchheide §30

## GRÜNLAND



### **Mesophiles Grünland**

- GM Mesophiles Gruenland (§30ü)



### **Nassgrünland**

- GN Seggen-, binsen- oder hochstaudenreiche Nasswiese §30




### **Feuchtgrünland**

- GF Sonstiges artenreiches Feucht- und Nassgruenland (§30ü), (§29)
- GFF Sonstiger Flutrasen (§30ü), (§29)
- GFS Sonstiges naehrstoffreiches Feuchtgruenland (§30ü), (§29)



### **Artenarmes Extensivgrünland auf Moorböden**

- GEM Artenarmes Extensivgrünland auf Moorböden (§30ü), (§29)



### **Artenarmes Grünland**

- GE Artenarmes Extensivgrünland
- GI Artenarmes Intensivgruenland
- GIM Intensivgruenland auf Moorboeden
- GIA Intensivgruenland der Ueberschwemmungsbereiche
- GIF Sonstiges feuchtes Intensivgruenland
- GA Gruenland-Einsaat
- GW Sonstige Weideflaeche


## TROCKENE BIS FEUCHTE STAUDEN- UND RUDERALFLUREN



### **Halbruderal-/ Ruderal-/ feuchte Staudenflur / Neophytenflur**

- UF Feuchte Hochstaudenflur (§30ü), (§29)
- UH Halbruderaler Gras- und Staudenflur (§30ü,s)
- UR Ruderalflur (§29)
- UN Artenarme Neophytenflur

## ACKER- UND GARTENBAUBIOTOPE



### **Ackerfläche**


- AS Sandacker
- AL Basenarmer Lehacker
- AT Basenreicher Lehm-/Tonacker
- AM Mooracker
- AZ Sonstiger Acker



### **Obstplantage/Baumschule/Gartenbau/Lagerfläche**

- EG Krautige Gartenbaukultur
- EB Sonstige Gehoeelzkultur
- EBB Baumschule
- EBW Weihnachtsbaumplantage
- EO Obstplantage
- EOB Obstbaumplantage
- EOS Spalierobstplantage
- EOR Sonstige Beerenstrauchplantage
- EL Landwirtschaftliche Lagerflaeche

## GRÜNANLAGEN



### **Grünanlage**

- GR Scher- und Trittrasen
- BZ Ziergebuesch/-hecke
- HS Gehoeelz des Siedlungsbereichs (§30s), (§29)
- HSE Siedlungsgehölz standortgerechter Arten
- HSN Siedlungsgehoeelz standortfremder Arten
- PH Hausgarten
- PA Parkanlage
- PF Friedhof
- PS Sport-/Spiel-/Erholungsanlage
- PSP Sportplatz
- PSZ Sonstige Sport-, Spiel- und Freizeitanlage
- PZ Sonstige Gruenanlage



### **Dorfbildprägende heimische Altgehölze**

- HEB Dorfbildpraegende heimische Altgehoeelze

## GEBÄUDE-, VERKEHRS- UND INDUSTRIEFLÄCHEN




### **Verkehrsfläche**

- OV Verkehrsflaeche
- OVP Parkplatz
- OVE Gleisanlage
- OFG Sonstiger gewerblich genutzter Platz



### **Siedlungs, Ver-/ Entsorgungsbereich, Baustelle**

- OE Einzel- und Reihenhausbauung
- OD Dorfgebiet/landwirtschaftliches Gebaeude
- ODL + Laendlich gepraeagtes Dorfgebiet/Gehoeft (struktureich)
- OX Baustelle



### **Sonstiger öffentlicher Gebäudekomplex**

- ONZ Sonstiger oeffentlicher Gebaeudekomplex



### **Kirche / Kloster**

- ONK Kirche/Kloster



### **Landwirtschaftliche Produktionsanlage**


- ODP Landwirtschaftliche Produktionsanlage



### **Gewerbefläche**

- OAB Gebaeude der Bahnanlagen
- OG Industrie- und Gewerbekomplex
- OSK Klaeranlage
- OSS Spüldeponie
- OKW Windkraftwerk
- OKV Stromverteilungsanlage
- OWV Anlage zur Wasserversorgung
- OWS Schoepfwerk

<b>Landschaftsplan Oldendorf-Himmelpforten</b>	Beschlussfassung 12/2019
Legende zum Biotopbestand	Blattnummer: 5260.1L

 Auftraggeber:  
Samtgemeinde  
Oldendorf-Himmelpforten  
Mittelweg 2  
21709 Himmelpforten

 Klaus Ebler  
Landschaftsarchitekt  
Auftragnehmer:  
Dipl.-Ing. Klaus Ebler  
Landstraße 10  
21727 Estorf  
Gezeichnet: Landschaftsökologe Julian R. Koepeke