

WÄLDER



Auwald / Bruchwald / Sumpfwald Erlen-/ Birkenwald

- WHT Tide-Hartholzauwald §30
WW Weiden-Auwald (Weichholzaue) §30
WE Erlen- und Eschenwald der Auen und Quellbereiche §30
WN Sonstiger Sumpfwald §30



Laubwald /forst

- WP Sonstiger Pionier- und Sukzessionswald
WX Sonstiger Laubforst

GEBÜSCHE UND GEHÖLZBESTÄNDE



Auen-/ Ufer-/ Moor-/ Sumpf-/ Feuchtgebüsch

- BA Schmalblättriges Weidengebüsch der Auen und Ufer §30
BN Moor- und Sumpfgebüsch §30
BF Sonstiges Feuchtgebüsch (§30ü,s), (§29)



Gebüsch und Gehölzbestand

- BM Mesophiles Gebüsch (§30), (§29)
BR Ruderalgebüsch / Sonstiges Gebüsch (§30), (§29)
HF Sonstige Feldhecke (§30ü), (§29)
HN Naturnahes Feldgehölz (§30ü), (§29)
HX Standortfremdes Feldgehölz
HB Einzelbaum / Baumbestand (§30ü), (§29)
BE Einzelstrauch (§30), (§29)
HP Sonstiger Gehölzbestand / Gehölzpflanzung



HBA Allee / Baumreihe (§30ü), (§29)



Linienhaftes Gehölz (Biootypen siehe oben)



Einzelbaum /-strauch (Biootypen siehe oben)



Streuobstbestand


- HO Streuobstbestand (§30ü), (§29)
HOA Alter Streuobstbestand (§30ü)
HOM Mittelalter Streuobstbestand (§30ü), (§29)
HOJ Junger Streuobstbestand (§30ü), (§29)

MEER UND MEERESKÜSTEN



Watt

- KW Salz- / Brackwasserwatt §30




Strand / Küstendüne

- KS Sandplate /-strand (§30)



Küstenschutzbauwerk

- KX Künstliches Hartsubstrat der Küsten und Übergangsgewässer
KXK Küstenschutzbauwerk



Fließgewässer

- KY Sonst. naturfernes Salz- und Brackgewässer im Küstenbereich

BINNENGEWÄSSER



Fließgewässer

- FF Naturnaher Fluss §30
FV Mäßig ausgebauter Fluss (§30)
FG Graben (§30ü)
FKK Kleiner Kanal




Watt

- FW Süßwasser-Flusswatt §30



Stillgewässer

- SE Naturnahes nährstoffreiches Stillgewässer §30
SX Naturfernes Stillgewässer



Verlandungsbereich

- VER Verlandungsbereich nährstoffreicher Stillgewässer §30

GEHÖLZFREIE BIOTOPE DER SÜMPFE UND NIEDERMOORE



Sumpf / Niedermoor

- NS Sauergras-, Binsen- und Staudenried §30
NR Landröhricht §30
NP Sonstiger Nassstandort mit krautiger Pioniervegetation (§30s), (§29)


FELS-, GESTEINS- UND OFFENBODENBIOTOPE



Sonstiger Offenbodenbereich

- DO Sonstiger Offenbodenbereich (§29)


HEIDEN UND MAGERRASEN



Heide und Magerrasen


- RS Sandtrockenrasen §30
RA Artenarmes Heide- oder Magerrasenstadium (§30), (§29)

GRÜNLAND



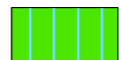
Mesophiles Grünland

- GM Mesophiles Grünland (§30ü), (§29)




Nassgrünland

- GN Seggen-, binsen- oder hochstaudenreiche Nasswiese §30



Feuchtgrünland

- GF Sonstiges artenreiches Feucht- und Nassgrünland (§30ü), (§29)



Intensivgrünland

- GI Artenarmes Intensivgrünland
GA Grünland-Einsaat
GW Sonstige Weidefläche


TROCKENE BIS FEUCHTE STAUDEN- UND RUDERALFLUREN



Halbruderal-/ Ruderal-/ feuchte Staudenflur / Neophytenflur

- UF Feuchte Hochstaudenflur (§30), (§29)
UH Halbruderaler Gras- und Staudenflur (§30ü,s), (§29)
UR Ruderalflur (§30), (§29)
UN Artenarme Neophytenflur

ACKER- UND GARTENBAUBIOTOPE



Ackerfläche


- AT Basenreicher Lehm-/ Tonacker



Obstplantage/Baumschule/Gartenbau/Lagerfläche

- EG Krautige Gartenbaukultur
EB Sonstige Gehölzkultur
EO Obstplantage
EOB Obstbaumplantage
EOR Sonstige Beerenstrauchplantage
EL Landwirtschaftliche Lagerfläche

GRÜNANLAGEN



Grünanlage

- GR Scher- und Trittrasen
HS Gehölz des Siedlungsbereichs
HE Einzelbaum / Baumbestand des Siedlungsbereichs
HEB Einzelbaum / Baumgruppe des Siedlungsbereichs
PH Hausgarten
PA Parkanlage
PF Friedhof
PS Sport-/ Spiel-/ Erholungsanlage
PSP Sportplatz
PSB Freibad
PSC Campingplatz
PSZ Sonstige Sport-, Spiel- und Freizeitanlage
PZ Sonstige Grünanlage

GEBÄUDE-, VERKEHRS- UND INDUSTRIEFLÄCHEN




Verkehrsfläche

- OV Verkehrsfläche
OVP Parkplatz



Siedlungs, Ver-/ Entsorgungsbereich, Baustelle

- OF Sonstige befestigte Fläche
OFL Lagerplatz
OE Einzel- und Reihenhausbauung
OD Dorfgebiet/landwirtschaftliches Gebäude
OS Entsorgungsanlage
OX Baustelle



Sonstiger öffentlicher Gebäudekomplex

- ONZ Sonstiger öffentlicher Gebäudekomplex



Kirche / Kloster

- ONK Kirche/Kloster



Gewerbefläche

- OG Industrie- und Gewerbekomplex
OKV Stromverteilungsanlage

Landschaftsplan Samtgemeinde Lühe

Legende zum Biotopbestand

Stand: 1. Änderung
vom 21.12.2018
Blattnummer: 5250.1L

Auftraggeber:



Samtgemeinde Lühe
Alter Marktplatz 1A
21720 Steinkirchen

Auftragnehmer:



Klaus Ebler
Landschaftsarchitekt

Dipl.-Ing. Klaus Ebler
Landstraße 10
21727 Estorf

Tel.: 04140 876266 | Mobil: 0170 3531895 | klaus@ebler.com | www.ebler.com

in Zusammenarbeit mit:



Dipl.-Biologe Torsten Bartels
Anna Ulrich M.Sc. Biologie (GIS)